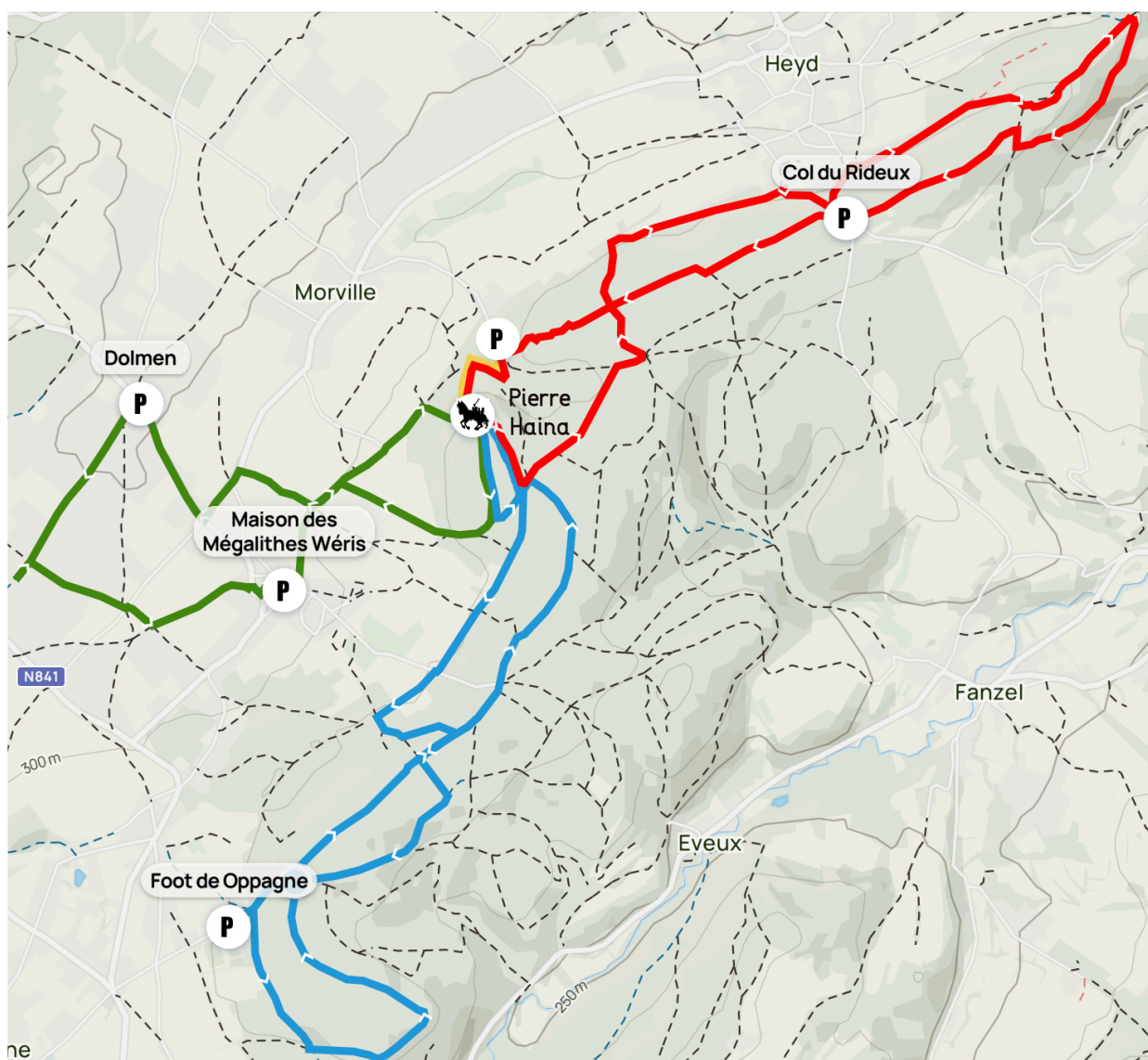

Comment nous rejoindre, à pied ou vélo, à la Pierre Haina ce 22 juin ?

Voici 4 itinéraires accessibles à pied et en VTT qui mènent à la Pierre Haina par des sentiers parfois techniques, principalement en forêt. Ces boucles ne sont pas balisées, le plus simple est d'utiliser l'application alltrails. N'hésitez pas à nous contacter pour toutes informations/conseils sur ces itinéraires.

Pour les plus sportifs, ces boucles peuvent être entamées d'un peu plus loin. Itinéraire sur demande (Erezée, Villers St Gertrude, Fanzel, gares snbc de Barvaux ou Bomal, etc)



En Jaune : au plus court !

Très courte balade aller-retour pour rejoindre la pierre Haina via le lit du diable, depuis le parking le plus proche (Morville)
Distance : 1 km / Dénivelé : 30 m



[Télécharger la trace sur Alltrails](#)

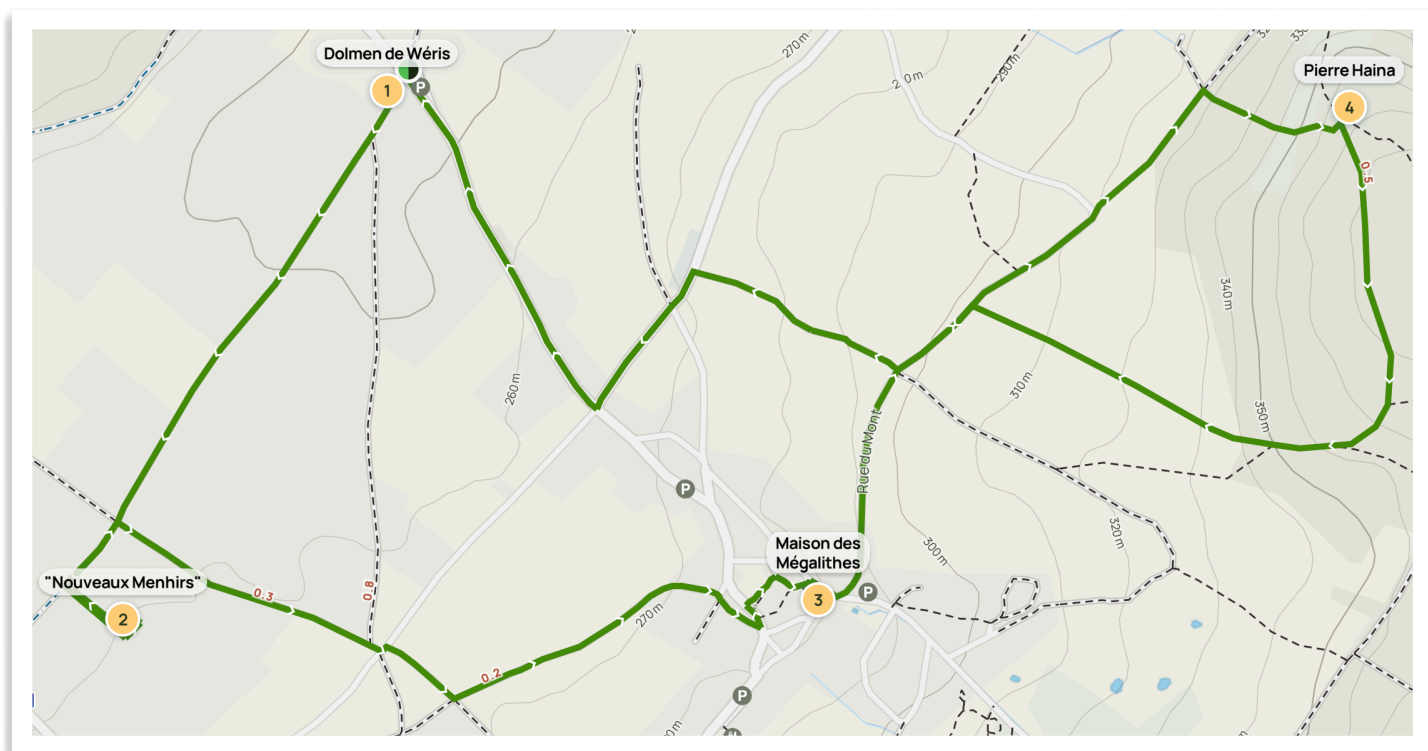


En Vert : Des mégalithes à la pierre Haina en passant par Wéris.

Parking au dolmen de Wéris ou sur le parking du village

Dans un univers champêtre, on admire tout d'abord le dolmen de Wéris et un peu plus loin les menhirs du champ de la longue pierre (tout récemment redressés). On rejoint ensuite le village de Wéris, un des plus beaux de Wallonie pour terminer en forêt avec la grimpe raide mais courte vers la pierre Haina. En chemin, il est possible de s'arrêter à la maison des Mégalithes pour visiter le musée ou boire un coup.

Distance : 6,5km (ou 3km depuis le Village) - Dénivelé : 150m



[Télécharger la trace sur Alltrails](#)



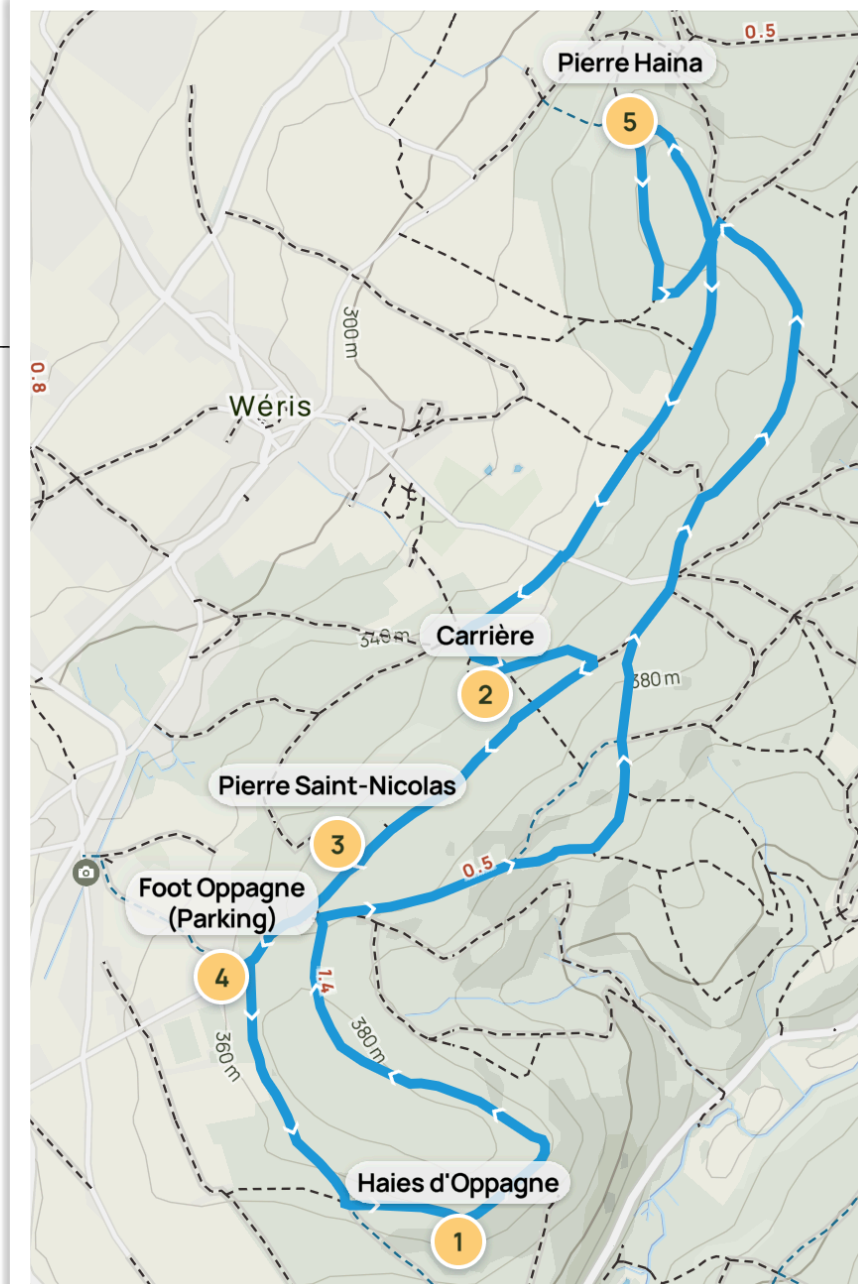
www.mimedargile.org / +32 496 133221

En Bleu : *Dans les pas de Bayard.*

Au départ du terrain de foot de Oppagne (Pas Bayard) Cet itinéraire intégralement forestier et sur terrain varié (piste et sentier) part à la découverte de petits massifs de roche poudingue moins connus, les haies d'Oppagne, la pierre Saint-Nicolas, la carrière.

Distance : 8,7 km

Dénivelé : 195 m



[Télécharger la trace sur Alltrails](#)

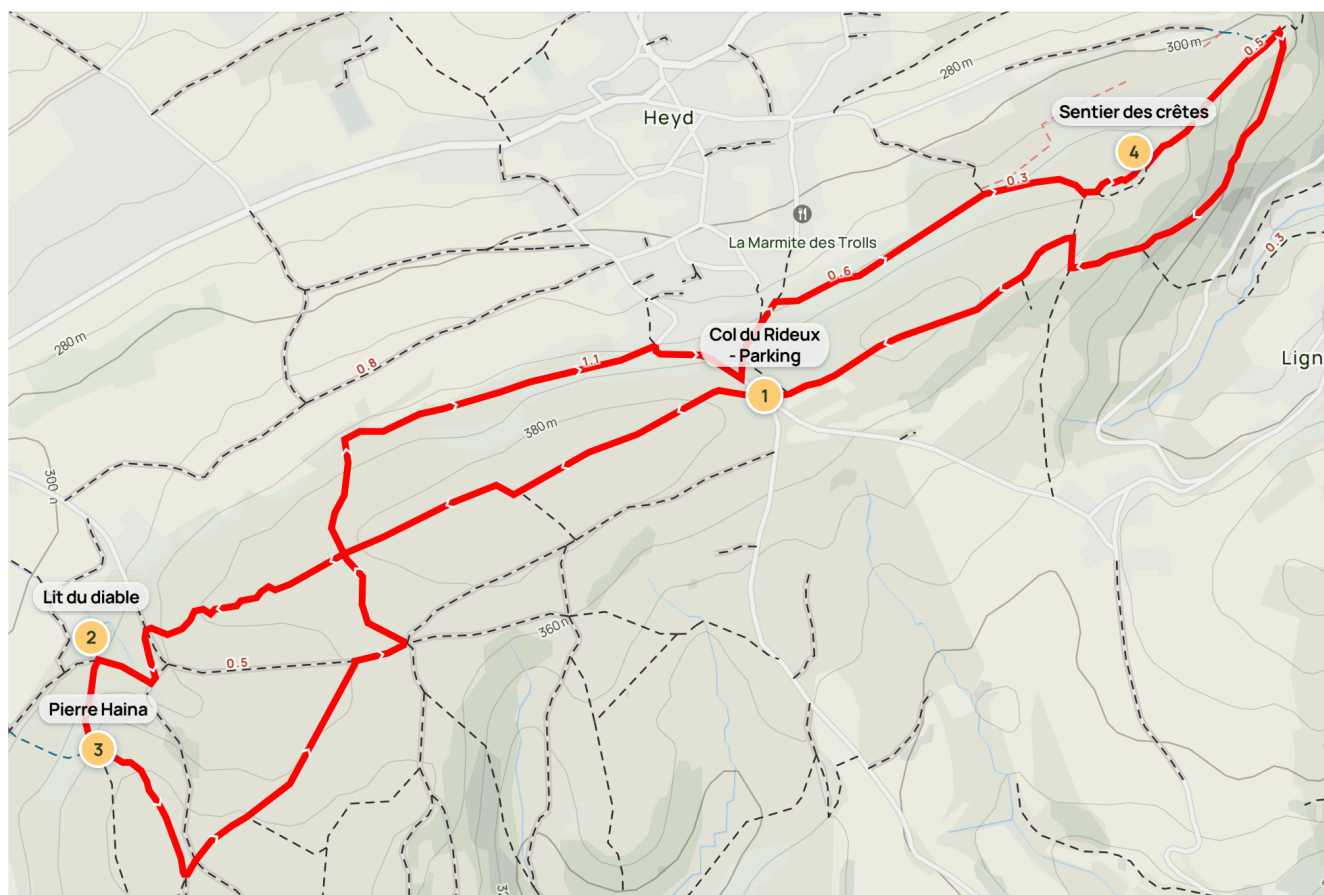


www.mimedargile.org / +32 496 133221

En rouge : *Le sentier des crêtes*

Superbe boucle forestière de sentiers étroits et parfois techniques, souvent sur des crêtes rocheuses offrant de beaux panoramas sur l'Ardenne et la Calestienne. On peut raccourcir cet itinéraire en ne faisant que la partie sud-ouest ou l'allonger en ajoutant un grimpette escarpée à la Roche à Frêne en continuant le sentier des crêtes.

Distance : 8,6 km Dénivelé : 260m



[Télécharger la trace sur Alltrails](#)



www.mimedargile.org / +32 496 133221

En VTC/Gravel

En vélo équipé de fins pneus, il est possible de venir à la Pierre Haina en poussant un peu votre monture sur les 100 derniers mètres. Nous vous conseillons ces approches depuis le col du Rideux (Heyd), Morville et Wéris.

Bonne route !

